

DEPARTEMENT DU VAR
COMMUNE DE SIGNES

PLAN LOCAL D'URBANISME

Modification n°2

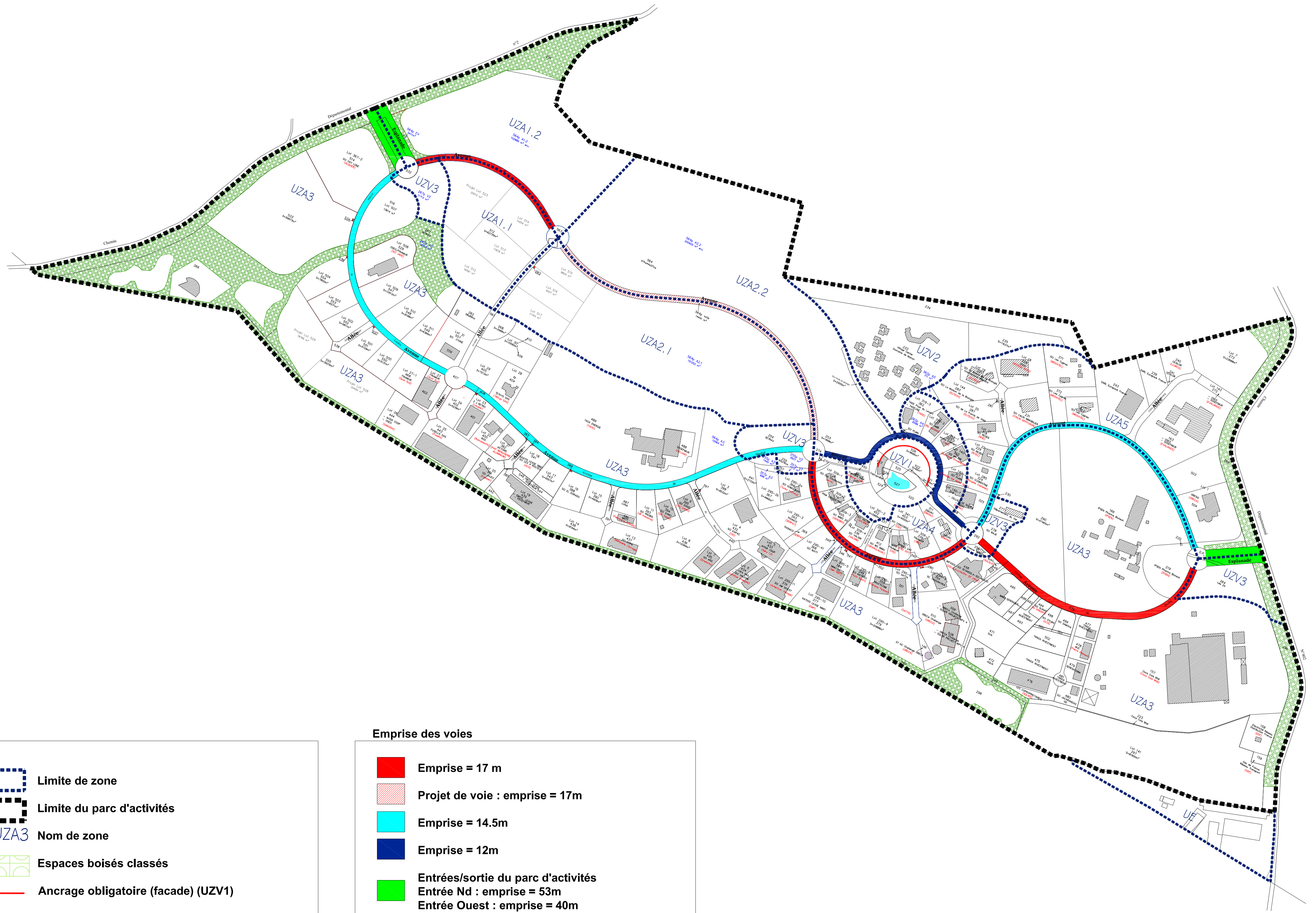
**PIECE N°4.4
 DOCUMENTS GRAPHIQUES
 Loupe parc d'activités**




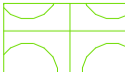

PLU approuvé par délibération du Conseil Municipal du12 juillet 2013
 Modification n°1 approuvée par Délibération du Conseil municipal du30 avril 2015
 Modification n° 2 du PLU approuvée par DCM du.....

Echelle : 1/5000°







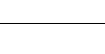

 Cabinet C. Luyton
 Le Concorde, 280, Avenue Foch
 83000 TOULON
 Tel. : 04 94 89 06 48
 Télécopie : 04 94 89 97 44

Edité le 05/03/2018



-  Limite de zone
-  Limite du parc d'activités
-  Nom de zone
-  Espaces boisés classés
-  Ancrage obligatoire (facade) (UZV1)

Emprise des voies

-  Emprise = 17 m
-  Projet de voie : emprise = 17m
-  Emprise = 14.5m
-  Emprise = 12m
-  Entrées/sortie du parc d'activités
-  Entrée Nd : emprise = 53m
-  Entrée Ouest : emprise = 40m